哈密市老城区控制性详细规划

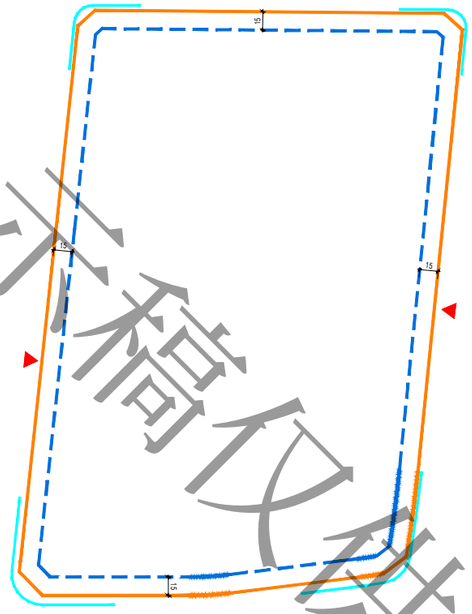

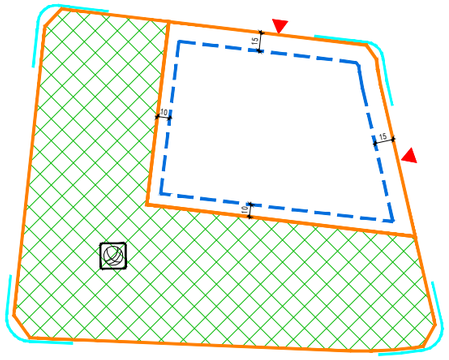

公示稿仅供参考

N

0 50 100 200m

街坊编号

E-03、F-06

地块位置示意图

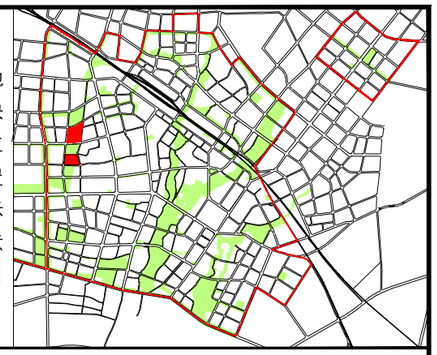

地块指标一览表

地块编号	用地性质（代码）	用地面积（平方米）	容积率≤	建筑密度≤（%）	绿地率≥（%）	建筑限高（米）	配套设施	备 注
E-03-01	公园绿地(1401)	50199.01	-	-	65	-	①大型多功能运动场地	
E-03-02	体育用地(0805)	29022.38	1.5	40	35	40		
F-06-01	体育用地(0805)	147825.67	1.5	40	35	50		

图例

地块编号　地块边界线　道路红线　道路中心线　距离标注（米）　建议机动车出入口方位
禁止机动车开口路段　建筑退界控制线　控制点坐标（2000国家大地坐标系）　公园绿地　大型多功能运动场地

说明

备注